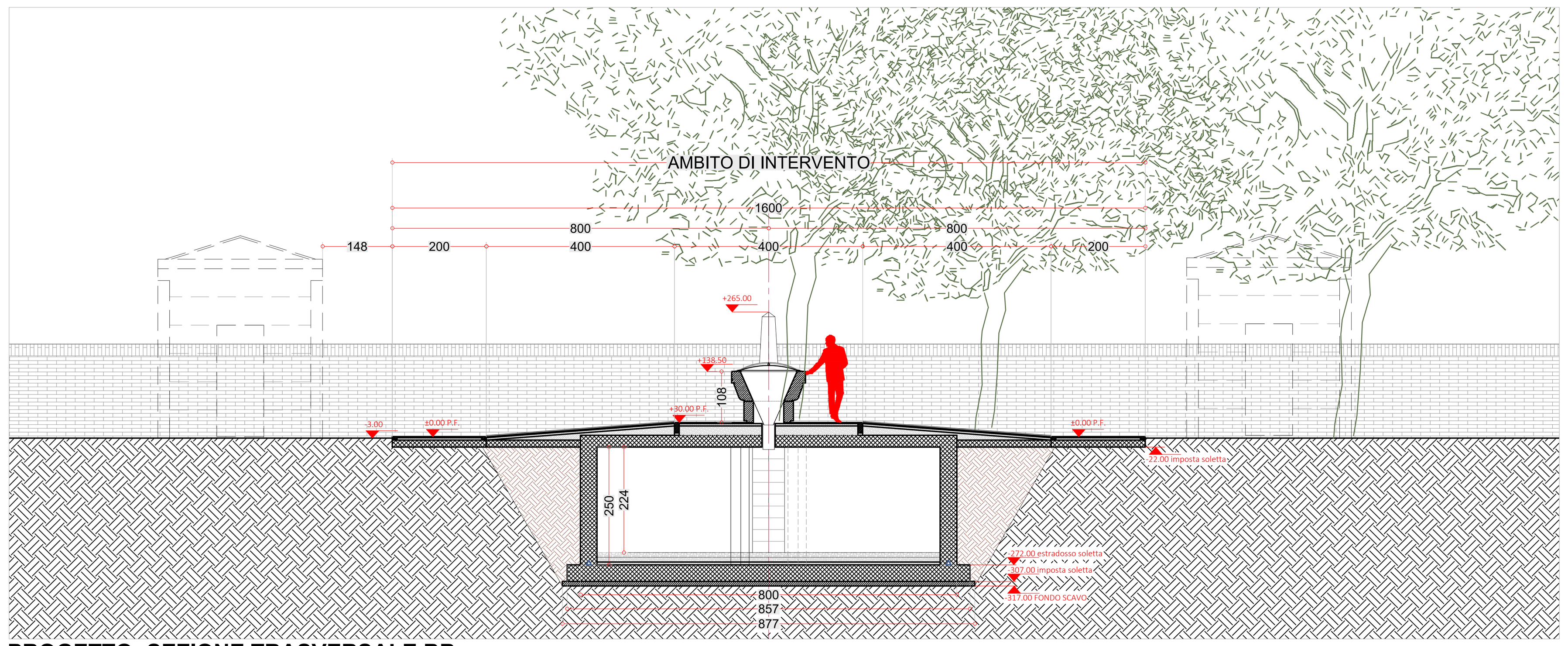


**PROGETTO: SEZIONE TRASVERSALE BB**_scala 1:100

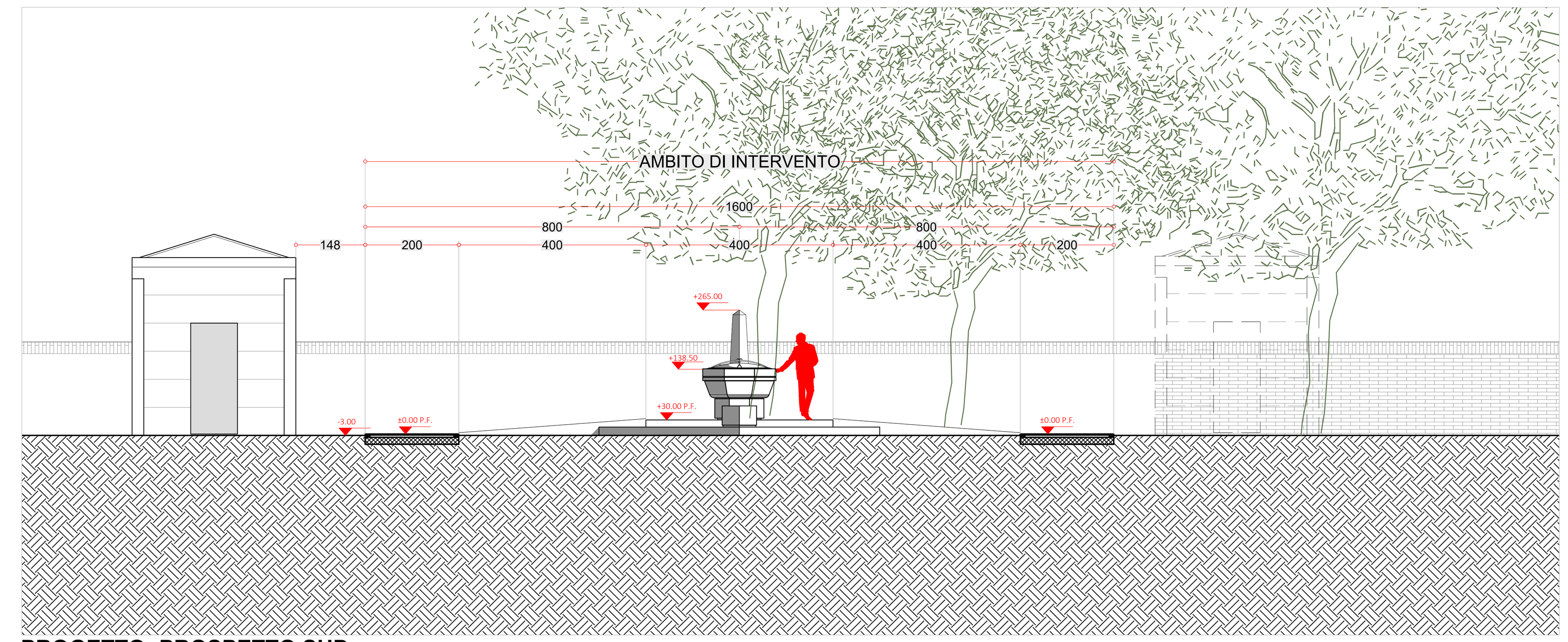


**PROGETTO: PROSPETTO SUD**_scala 1:100

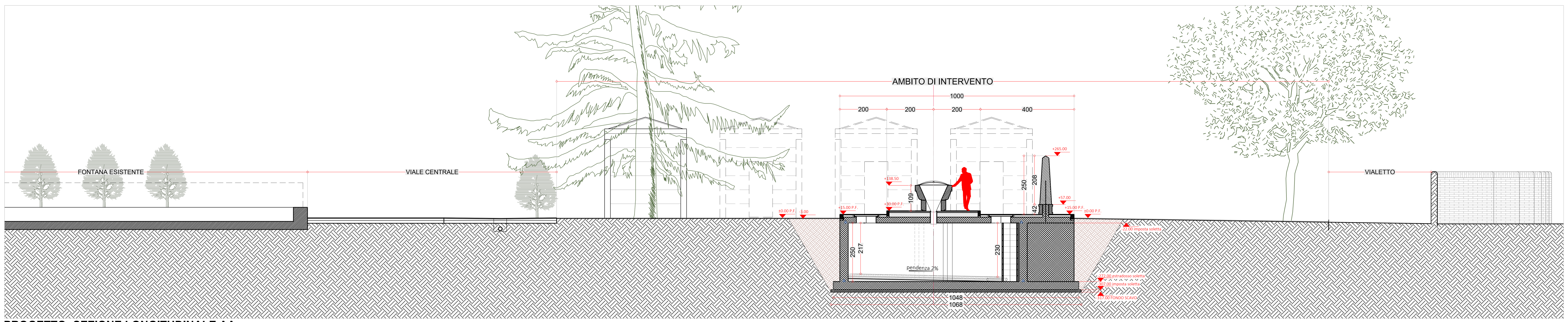


**PROGETTO: SEZIONE LONGITUDINALE AA**_scala 1:100

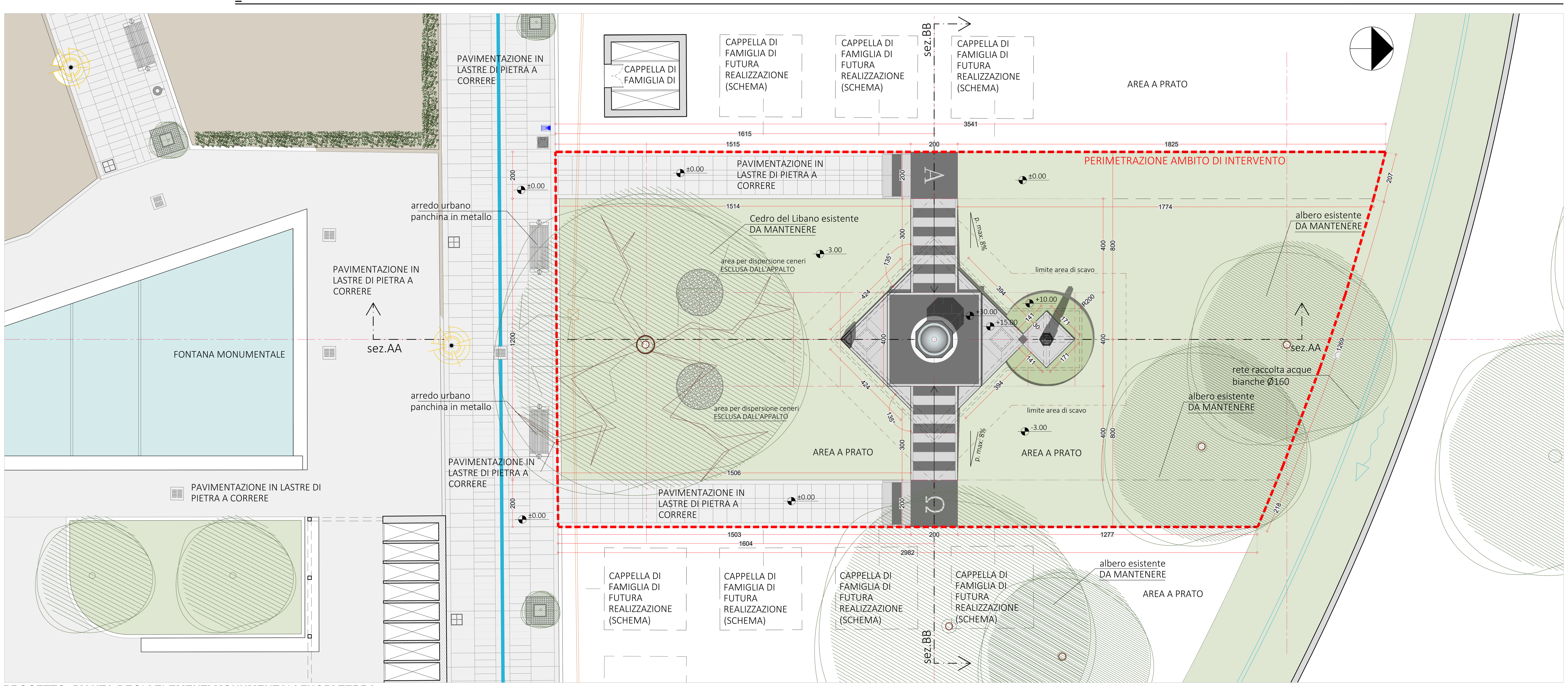


**PROGETTO: PIANTA DEGLI ELEMENTI MONUMENTALI FUORI TERRA .** quota +150.00_scala 1:100

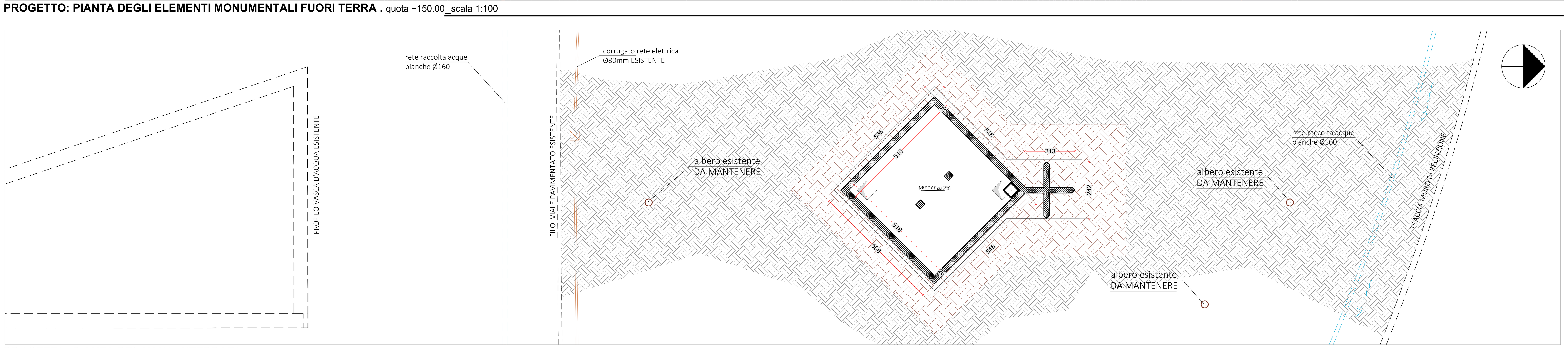


**PROGETTO: PIANTA DEL VANO INTERRATO .** quota -220.00_scala 1:100

## POLITICHE DI INTERVENTO

L'intervento progettuale prevede:

a) Interventi di rimozione di essenze arboree incompatibili con le politiche di progetto (si vedano indicazioni nella tav. A1-01 e A7-01);

b) Intervento di potatura e riordino del Cedro del Libano (*Cedrus libani)* presente lungo il margine sud dell'area - A CURA DELLA STAZIONE APPALTANTE;

c) Realizzazione di due vialetti pavimentati in lastre di pietra (come viale principale esistente) ai margini est e ovest dell'ambito;

d) Realizzazione di vasca interrata in c.a. per la raccolta delle ceneri. La vasca sarà dotata di chiusini a tenuta per l'ispezione interna e la manutenzione;

e) Realizzazione del podio per la collocazione della vasca per la dispersione delle ceneri, avente struttura in c.a. e finitura in lastre di pietra (si vedano tavole di progetto strutturale);

f) Realizzazione di vasca per la dispersione delle ceneri, costituita da elemento monumentale in pietra, vasca interna in lamiera di acciaio inox lucidato, coperchio in lamiera di acciaio zincato e verniciato da realizzarsi secondo disegno (si vedano tavole di progetto architettonico);

g) Realizzazione di “cippo monumentale” quale luogo per la memoria degli uomini illustri della comunità di Segrate;

h) Interventi di sistemazione del verde, con realizzazione di aiuola a circoscrivere il cippo di cui p.to e), ricarica di terreno vegetale e semina di prato erboso nelle aree libere;

i) Collocazione di elementi di arredo urbano verso la fontana monumentale (n°2 panchine in metallo come esistenti all'interno del cimitero).

A completamento delle politiche generali di ambito, il progetto individua due aree per la dispersione a terra delle ceneri; tali aree completano l'idea di progetto ma risultano ESCLUSE DAL PRESENTE APPALTO.

## NOTA ESSENZIALE

Dovrà essere cura dell'Impresa Appaltatrice in fase di cantierizzazione (ed in ogni caso prima di qualsiasi operazione di scavo e predisposizione dei piani di fondazione) VERIFICARE E RILEVARE la presenza di ulteriori reti di sotto-servizi non qui individuati (in quanto non rilevabili) e confrontarsi con l'Ufficio Tecnico Comunale e con la D.L. al fine di trovare le soluzioni tecniche migliori utili ad evitare interferenze fra le eventuali reti di sotto-servizi rilevate. Le verifiche potranno essere condotte mediante saggi e scavi mirati oppure attraverso indagini con geo-radar, previa autorizzazione della Stazione Appaltante.

## NOTA ESSENZIALE

Dovrà essere cura dell'Impresa Appaltatrice prima dell'avvio dei lavori verificare puntualmente tutti i disegni di progetto e verificare in loco quote, dimensioni e tracciamenti riportate negli elaborati grafici di Progetto Esecutivo.
Eventuali discrepanze dovranno essere comunicate alla D.L. la quale provvederà verificarle con l'Appaltatrice e fornire tutte le necessarie indicazioni del caso al fine di una corretta esecuzione dell'opera.

## NOTA ESSENZIALE

Per quanto attiene tutti **dettagli di natura strutturale**, si rimanda alle tavole di cui **SERIE B** di Progetto Esecutivo.

PROGETTISTA GENERALE DELL'OPERA:ARCH.URB.GIOVANNI ZANDONELLA MAIUCCO OA MN N°226
studio di architettura & urbanistica piazza vittorio emanuele, 5/1 - 46040 monzambano mn tel/fax 0376 809455

ASSISTENTE DI COMMESSA E PARTECIPAZIONE PROGETTUALE: Arch. Daniele Spazzini O.A. MN n°878/a

COLLABORAZIONE E PARTECIPAZIONE PROGETTUALE: Arch. Franco Zappaterra O.A. MN N°394

Dasa-Rägister EN ISO 9001:2015 IQ-0509-01

Lo Studio Zandonella Maiucco ha sviluppato il sistema di Gestione per la Qualità in conformità alla norma UNI EN ISO 9001:2015. E' stato verificato da Dasa-Ragister e trovato conforme allo standard; lo Studio Zandonella Maiucco è certificato con num. IQ-0509-01.
"...L'introduzione del Sistema di Gestione per la Qualità è una decisione strategica dello Studio Zandonella Maiucco che trova riscontro nell'autonoma convinzione che una politica per la Qualità rappresenti, soprattutto nel mondo della progettazione edilizia ed infrastrutturale, un vantaggio strategico per il miglioramento dei propri processi e dei servizi erogati verso tutte le parti coinvolte." (tratto da: Politica della Qualità)

# PROGETTAZIONE DEFINITIVA-ESECUTIVA

Il presente Progetto Edilizio si compone di documenti prevalentemente grafici e documenti tabulati e dattiloscritti, così come da "elenco dei documenti di progetto". Le serie di progetto sono indicate con lettera maiuscola. Ogni duplicazione o utilizzo diverso da quello previsto deve essere preventivamente autorizzato dal progettista che verificherà la rispondenza degli elaborati alle esigenze del fruitore.Il titolare dei presenti elaborati si estranea pertanto da ogni responsabilità per l'uso improprio dei presenti disegni riservandosi di adire a vie legali nel caso di violazione dei diritti d'autore (Legge 633/1941 e C.C. Art.2575-2583). Revisione Cartiglio Aprile 2019

comune di segrate — provincia di milano

committente e generalità: AMM.NE COM. DI SEGRATE
C.F.: 83503670156
P.IVA: 01703890150
Sede in via I° maggio, 20090 Segrate (MI)

Descrizione estesa del progetto:

PROGETTAZIONE INTEGRATA, DIREZIONE LAVORI, MISURA CONTABILITÀ, C.R.E., CSP-CSE,
**GIARDINO DELLE RIMEMBRANZE CIMITERO DI SEGRATE**

n°della commessa: 27/2019
disegnato da: Arch. Daniele Spazzini
controllato da: G.Z.M.
validazione del committente emissione presente elaborato:
data emissione del documento: 04/06/2020

elenco delle serie di cui si compone il progetto:
N° ELABORATI DI CARATTERE GENERALE
A PROGETTAZIONE ARCHITETTONICA
B PROGETTAZIONE STRUTTURALE
C PROGETTAZIONE IMPIANTISTICA

nome della serie di appartenenza della presente tavola: PROGETTAZIONE ARCHITETTONICA

| serie e numero tavola | modifica | revisione | variante urbanistica |
|---|---|---|---|
| A2 | 0 | 1 | |

descrizione dei contenuti della tavola:

**PROGETTO:** piante, prospetti e sezioni architettoniche (scala 1:100)